


Entdeckertour für Kinder

# Pollença

Stadtführung & Schnitzeljagd



[mallorcafuerkinder.de](http://mallorcafuerkinder.de)



## **1. AUFLAGE MÄRZ 2023**

Mallorca für Kinder, Quintana de Son Amer, 07690  
Cala Llombards, Spanien

**Satz und Gestaltung:** Damaris Weiss

**Illustrationen:** Damaris Weiss

**Karten:** ©OpenStreetMap

([www.openstreetmap.com](http://www.openstreetmap.com)) Mitwirkende, CC-BY-SA  
2.0

**Bildnachweis:** Damaris Weiss

Aktuelle Angaben unterliegen einem ständigen Wandel. Deswegen sind alle Angaben zu Öffnungszeiten und Preisen trotz sorgfältiger Recherche nur eine Momentaufnahme. Alle schriftlichen und bildlichen Informationen erfolgen nach dem besten Wissen und Gewissen der Autorin. Eine Haftung durch die Autorin kann nicht übernommen werden.

# INHALT

---

Einführung	4
Die Schnitzeljagd App	6
Letzte Vorbereitung	8
Während der Tour / Einkehr	10
Übersichtskarte und Virtuelle Tour	12
Station 1: Die Wasserfrau	13
Station 2: Die Mandelbäume	14
Station 3: Die Steinschleuderer	17
Station 4: Mutige Frauen	19
Station 5: Hoch in die Luft	21
Station 6: Die Zungenstoffe	23
Station 7: Die Tempelritter	25
Station 8: Die Höhle der Riesen	28
Station 9: Die Meerjungfrau	30
Station 10: Der Fischjunge	31
Station 11: Die Römer	32
Station 12: Die versteinerte Frau	34
Station 13: Die Piraten	36
Station 14: Der Hahn von Pollença	38
Endstation	39
Badestopps in der Nähe	40
Abstecher: Wandern und Ausflüge	41

# ENTDECKERTOUREN

# EINFÜHRUNG



## **Liebe Eltern!**

Willkommen bei den Entdeckertouren! Das Konzept der Geländespiele und Schnitzeljagden ist nicht neu. Wir haben diesen Ansatz adaptiert, um die sonst oft zahlen- und geschichtslastigen Stadtführungen sowohl für eure Kinder, als auch für euch aufzulockern.

## **Was euch erwartet:**

Unsere Touren sind für Kinder gemacht und kommen mit wenigen Jahreszahlen und Fremdwörtern aus. Dafür finden sich darin viele spannende Geschichten und Aufgaben, die den Spieltrieb und die Abenteuerlust ansprechen. Beim Entdecken der Sehenswürdigkeiten geht es weniger um die Sehenswürdigkeiten selbst, als vielmehr um die Details und Geschichten, die sie umgeben.

Eure Kinder können sich, immer abhängig vom Alter, fast selbständig anhand der Karten und der Wegbeschreibungen durch die Stadt bewegen. Es ist nicht notwendig, Gebäude zu betreten, ihr müsst keine Eintrittsgelder bezahlen, um die Aufgaben lösen zu können. Ein Besuch der einzelnen Sehenswürdigkeiten ist optional.

Einige Teile der Stadt sind verkehrsberuhigt, trotzdem solltet ihr eure Kinder immer im Auge haben, damit sie im Eifer des Gefechts nicht vor ein Auto oder ein Fahrrad rennen.

Wir statten euch in diesem Eltern-E-Book mit sehr viel Zusatzinformation aus. Die einzelnen Stationen sind immer direkt verlinkt. Über Google Maps könnt ihr die Route auf eurem Smartphone verfolgen und euren Kindern helfen. Bedenkt dabei, dass das GPS-Signal in der Stadt zwischen den Häusern nicht immer hundertprozentig korrekt ist.

### **Wie funktioniert das Ganze?**

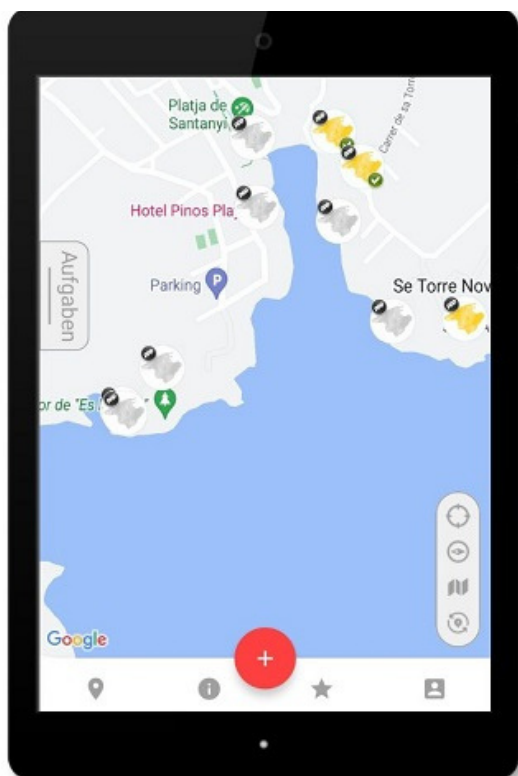
Die Tour ist selbst geführt anhand der von uns zur Verfügung gestellten Informationen. Ihr könnt euch die Zeit frei einteilen, Pausen einlegen oder unterbrechen. Wir lotsen euch zu besonderen, markanten und zum Teil unbekanntem Punkten. Dafür erhalten alle Kinder eine Wegbeschreibung, die über eine App auf dem Smartphone oder ein Heft zum Ausdrucken genutzt werden kann.

Zu jeder Station gibt es eine Frage, die eure Kinder vor Ort beantworten können. Dafür muss an den zu besuchenden Orten nach bestimmten Details gesucht werden. Teile der einzelnen Antworten bilden am Ende ein Lösungswort.

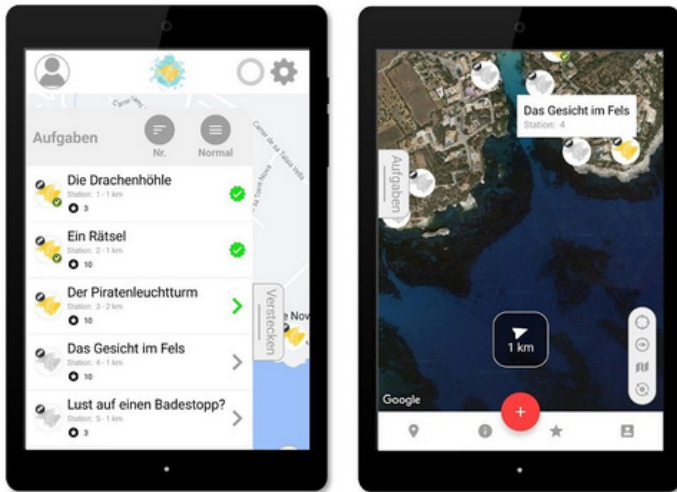
# DIE SCHNITZEL-APP

Es gibt zwei Möglichkeiten, die Schnitzeljagd zu absolvieren. Die eine ist über das Spielheft, das ihr entweder ausdrucken oder über ein Tablet laufen lassen könnt. Die zweite Möglichkeit ist die Nutzung einer speziellen **Schnitzeljagd-App**. Diese App ist sehr intuitiv. Dennoch wollen wir an dieser Stelle eine kleine Anleitung mit auf den Weg geben, obwohl eure Kids die Funktionsweise auch schnell selbst herausbekommen werden.

Die App selbst kann beliebig oft installiert werden. Unsere Tour kann jedoch mit einem individuellen QR-Code nur einmal gestartet werden. Nutzt ihr den QR-Code auf einem Endgerät, ist es danach nicht mehr möglich, die Tour über ein anderes Gerät laufen zu lassen.



Das Spiel ist so gestaltet, dass die einzelnen Stationen nur nacheinander aufrufbar sind. Grau unterlegte Fragen sind erst aufrufbar, wenn die davor liegende Frage beantwortet wurde. Dabei ist es egal, ob die Antwort richtig oder falsch war. Die Freischaltung erfolgt in jedem Fall.



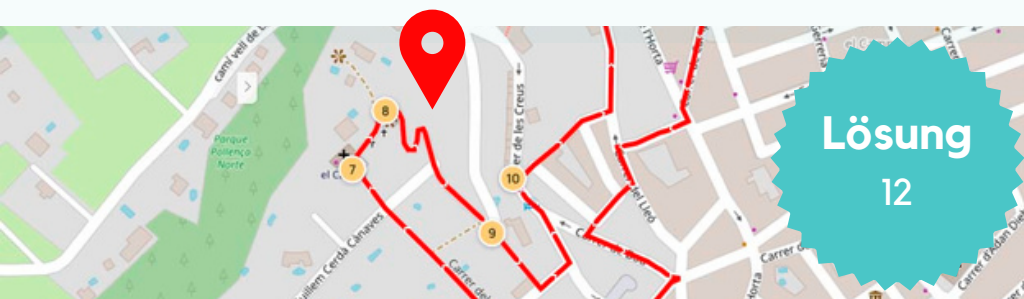
Mit dem Kauf dieser Tour erhaltet ihr **einen Zugang** zur Schnitzeljagd-App. Die Registrierung geschieht über einen QR-Code, den wir euch in einer separaten E-Mail spätestens 48 Stunden nach Kauf zusenden werden. Erhaltet ihr die Mail mit dem QR-Code in dieser Zeit nicht, meldet euch bitte unter [entdecker@mallorcafuerkinder.de](mailto:entdecker@mallorcafuerkinder.de)

Zusätzliche Zugänge / QR-Codes (beispielsweise, falls Geschwisterkinder gegeneinander spielen wollen) können in unserem [Shop erworben](#) werden.

Überlegt euch im Vorfeld genau, auf welchem Gerät die Schnitzeljagd laufen soll.

# STATION 8

## HÖHLE DER RIESEN



### Station 8: Mirador und Kreuzweg

Außerhalb von *Pollença* befindet sich im Tal von *Ternelles* die mysteriöse Burg *Castell del Rei* (das Königsschloss). Sie ist eine von drei Felsenburgen auf Mallorca und liegt auf einem Berg 492 über dem Meer, mit Blick auf das Meer. Bereits zur Zeit der Römer wurde sie als Festung genutzt. Die Muslime erweiterten sie als Wachpunkt und nutzten das Innere der Burgmauer 1229, um sich vor der Invasion der katalanischen Truppen zu schützen.

Im 14. Jahrhundert, im Rahmen der Streitigkeiten zwischen den katalanischen Königen, war die Burg die letzte Bastion, die dem König Jaume II von Mallorca treu blieben, nachdem die Insel von König Pere an das Königreich von Aragon annektiert wurde. In den darauf folgenden Jahrhunderten nahm die Wichtigkeit der Festung immer mehr ab. Im 16. Jahrhundert wurde sie als Krankenhaus für Pestkranke benutzt. Im 18. Jahrhundert wurde das Gemäuer dann komplett aufgegeben und zerfällt seitdem.







Das Gebiet, das es umgibt, ist landschaftlich sehr schön, aber in Privatbesitz. Seit Jahren gibt es Schwierigkeiten zwischen den Besitzern, dem Rathaus und Wanderern, in der Art und Weise, wie ein Zugang zur Burg aussehen könnte. Die Burg selbst ist unabhängig von den Besitzansprüchen nicht zugänglich. Das Areal steht weitläufig unter Schutz, weil die Ruinen *Voltor Negre* zum Brüten genutzt wird.

Der *Voltor Negre*, der Mönchsgeier, ist in Europa fast gänzlich ausgestorben. Auf Mallorca gibt es jedoch an verschiedenen Ständen eine wachsende Population. Die entsprechenden Areale stehen alle unter besonderem Schutz.





*Mallorca für Kinder*